

Uchwała Nr VI/33/2015
Rady Gminy Trąbki Wielkie

z dnia 24 lutego 2015 r.

w sprawie przystąpienia do sporządzenia zmiany części miejscowego planu zagospodarowania przestrzennego dla obrębu geodezyjnego Warcz na terenie Gminy Trąbki Wielkie

Na podstawie art. 18 ust. 2 pkt 5 ustawy z dnia 8 marca 1990 r. o samorządzie gminnym (Dz.U. z 2013r. poz. 594 z późn. zm.) oraz art. 14 ust. 1 w zw. z art. 27 ustawy z dnia 27 marca 2003r. o planowaniu i zagospodarowaniu przestrzennym (tekst jednolity: Dz. U. z 2015r. poz. 199)

Rada Gminy Trąbki Wielkie
uchwała, co następuje:

§ 1

1. Przystępuje się do sporządzenia zmiany części miejscowego planu zagospodarowania przestrzennego dla obrębu geodezyjnego Warcz na terenie Gminy Trąbki Wielkie, uchwalonego uchwałą Rady Gminy Trąbki Wielkie nr 72/IX/2012 z dnia 31 lipca 2012r.
2. Zmianą obejmuje się fragment planu przyjętego uchwałą Rady Gminy Trąbki Wielkie nr 72/IX/2012 z dnia 31 lipca 2012r., określony w załączniku graficznym Nr1.

§ 2

Integralną częścią niniejszej uchwały jest załącznik graficzny Nr1 przedstawiający obszar objęty zmianą planu miejscowego.

§ 3

Wykonanie uchwały powierza się Wójtowi Gminy Trąbki Wielkie.

§ 4

Uchwała wchodzi w życie z dniem podjęcia.



PRZEWODNICZĄCY
RADY GMINY
Zbigniew Leszczyński
Zbigniew Leszczyński

Uzasadnienie

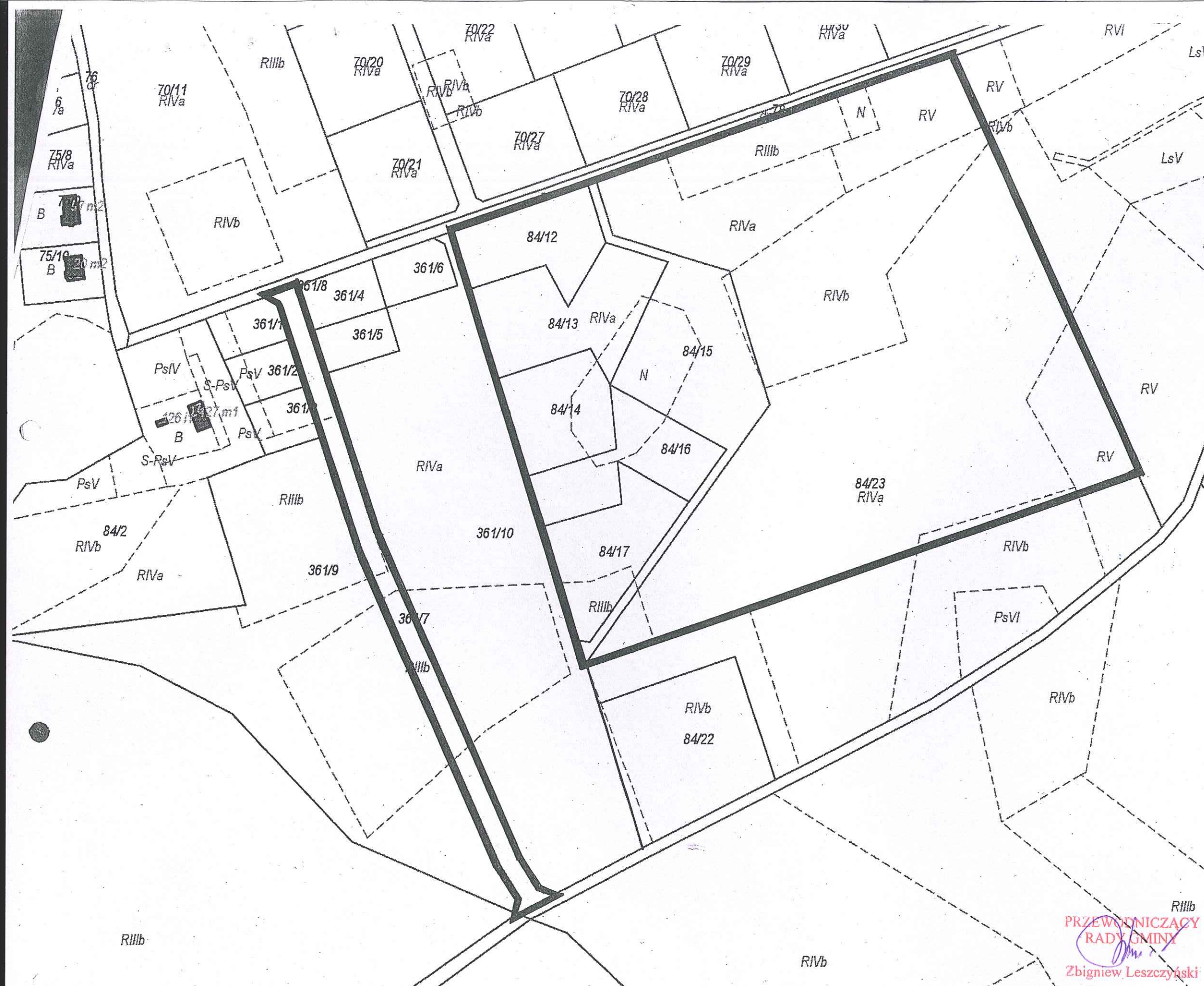
Wójt Gminy Trąbki Wielkie występuje o podjęcie uchwały o przystąpieniu do sporządzenia zmiany części miejscowego planu zagospodarowania przestrzennego dla obrębu geodezyjnego Warcz na terenie Gminy Trąbki Wielkie, uchwalonego uchwałą Rady Gminy Trąbki Wielkie nr 72/IX/2012 z dnia 31 lipca 2012r. Zmiana planu, we wskazanym obszarze ma na celu realizację porozumienia zawartego dnia 08.12.2014r. pomiędzy Gminą Trąbki Wielkie a Aurelią Modrzewską.

Zmianą obejmuje się obszar określony graficznie na załączniku nr 1. Obszar określony graficznie obejmuje działki nr ewid. 361/7, 84/12, 84/13, 84/14, 84/15, 84/16, 84/17 i część działki nr ewid. 84/23 obr. Warcz.

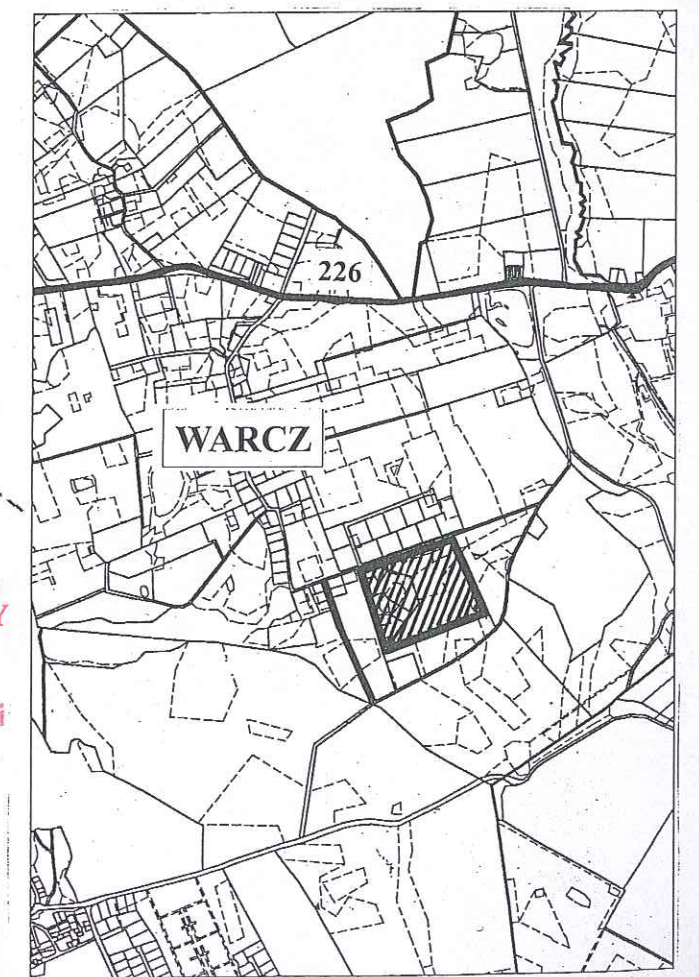
W Ó J T

Blazej Konkół

Załącznik nr 1 do Uchwały Nr VI/33/2015
Rady Gminy Trąbki Wielkie
z dnia 24 lutego 2015 roku




MAPA ORIENTACYJNA
SKALA 1:20000



PRZEWODNICZĄCY
RADY GMINY
Zbigniew Leszczyński

Skala 1:2000

LEGENDA:

-  Obszar objęty zmianą planu miejscowego został obwiedziony grubą linią ciągłą