

**Uchwała Nr 40/VI/2013**  
**Rady Gminy Trąbki Wielkie**  
**z dnia 18 czerwca 2013 roku**

**w sprawie przystąpienia do sporządzenia zmiany miejscowego planu zagospodarowania przestrzennego Gminy Trąbki Wielkie obejmującego obręb geodezyjny Kaczki**

Na podstawie art. 18 ust. 2 pkt 5 ustawy z dnia 8 marca 1990 r. o samorządzie gminnym (tj. Dz.U. z 2013 r. poz. 594) oraz art. 14 ust. 1 w zw. z art. 27 ustawy z dnia 27 marca 2003 r. o planowaniu i zagospodarowaniu przestrzennym (tekst jednolity: Dz. U. 2012 r. poz. 647 ze zm.)

**Rada Gminy Trąbki Wielkie**  
**uchwała, co następuje:**

**§ 1**

1. Przystępuje się do sporządzenia zmiany miejscowego planu zagospodarowania przestrzennego dla gminy Trąbki Wielkie obejmującego obręb geodezyjny Kaczki zwanego dalej „planem miejscowym”, uchwalonego uchwałą Rady Gminy Trąbki Wielkie nr 64/VII/2011 z dnia 15 lipca 2011 r.
2. Zmianą obejmuje się: obszar całego planu.

**§ 2**

Integralną częścią niniejszej uchwały jest załącznik graficzny przedstawiający granice opracowania zmiany planu miejscowego.


**§ 3**

Wykonanie uchwały powierza się Wójtowi Gminy Trąbki Wielkie.

**§ 4**

Uchwała wchodzi w życie z dniem podjęcia




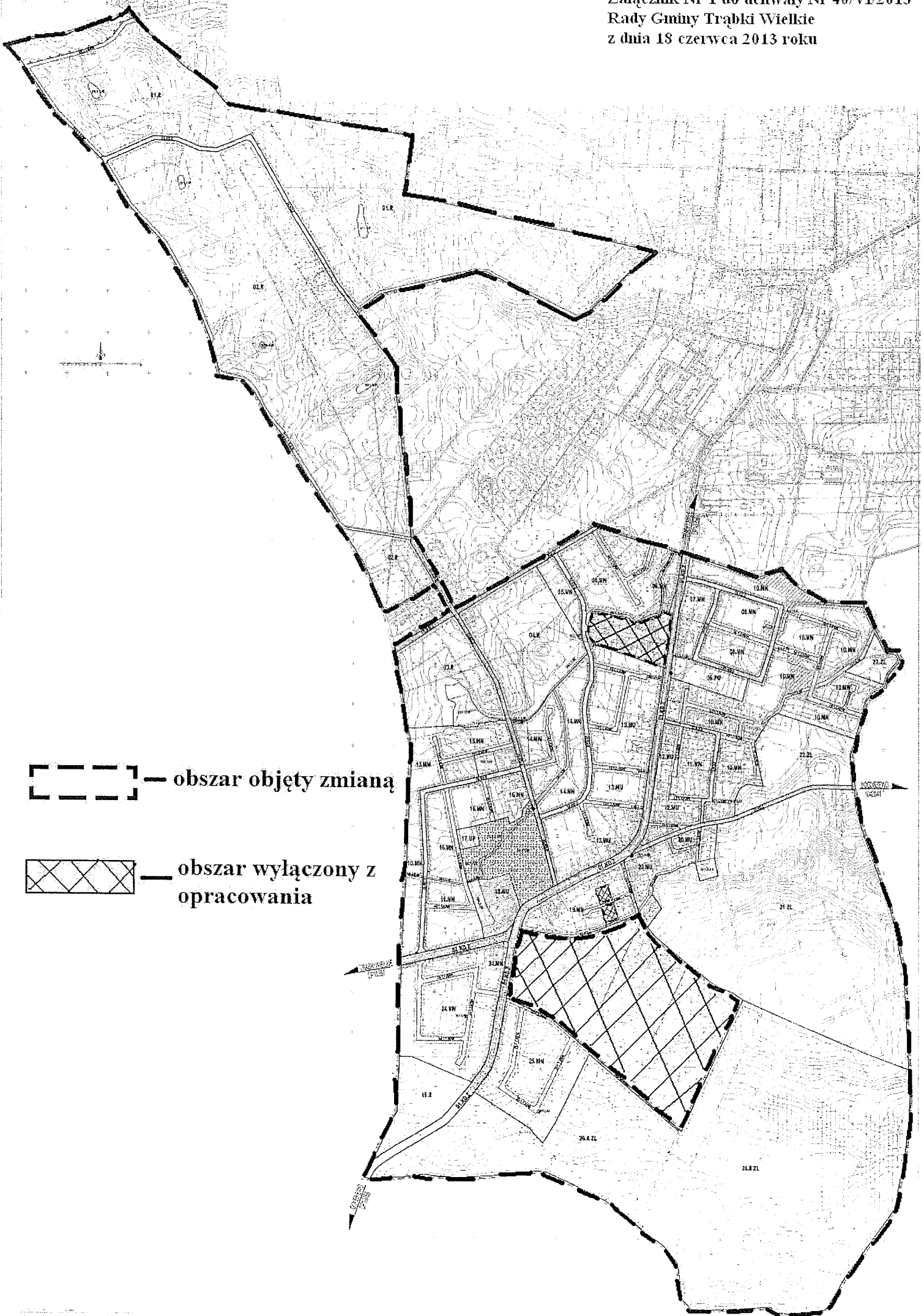
**Przewodniczący**  
**Rady Gminy Trąbki Wielkie**  
  
**Józef Sroka**

## *Uzasadnienie*

Wójt Gminy Trąbki Wielkie występuje o podjęcie uchwały o przystąpieniu do zmiany miejscowego planu dla obrębu geodezyjnego Kaczki, uwzględniając złożone w tej sprawie wnioski. Z uwagi na nieprawidłowości występujące w obecnie obowiązującym planie należałoby skorygować ustalenia tego planu.

W Ó J T  
Błażej Konkol





— obszar objęty zmianą

— obszar wyłączony z opracowania

